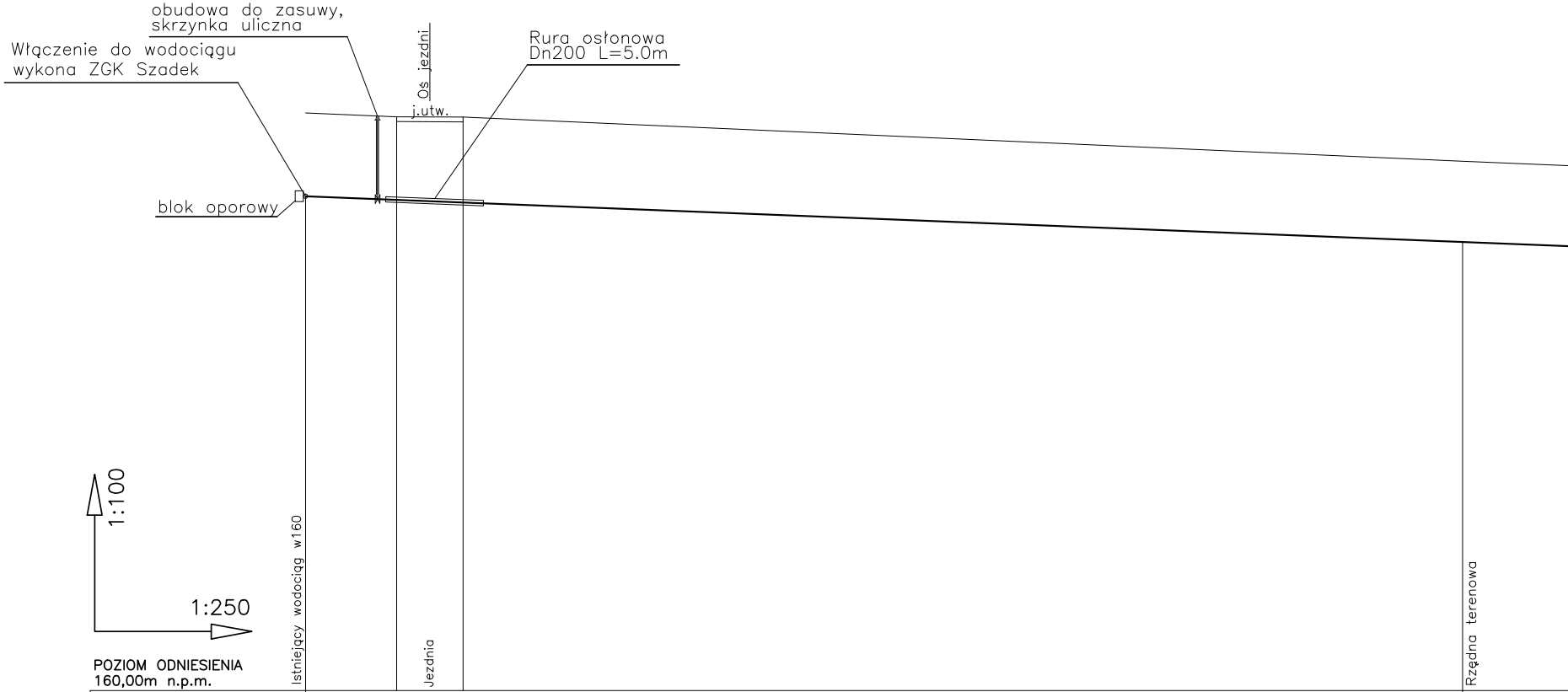
obudowa do zasuwy,
skrzynka uliczna
Włączenie do wodociągu
wykona ZGK Szadek
Oś jezdni
j.utw.
Rura osłonowa
Dn200 L=5.0m
blok oporowy
1:100
1:250
Istniejący wodociąg w160
Jezdnia
Rzędna terenowa

POZIOM ODNIESIENIA
160,00m n.p.m.

RZĘDNA TERENU	172.00	170.99
POKRYCIE RUR [m]	1.73	1.67
RZĘDNA OSI RUR	170.27	169.32
SPADEK / ŚREDNICA RUR	1.6%	
ODLEGŁOŚĆ [m]		
DŁUGOŚĆ TRASY [m]	0	
	W1	

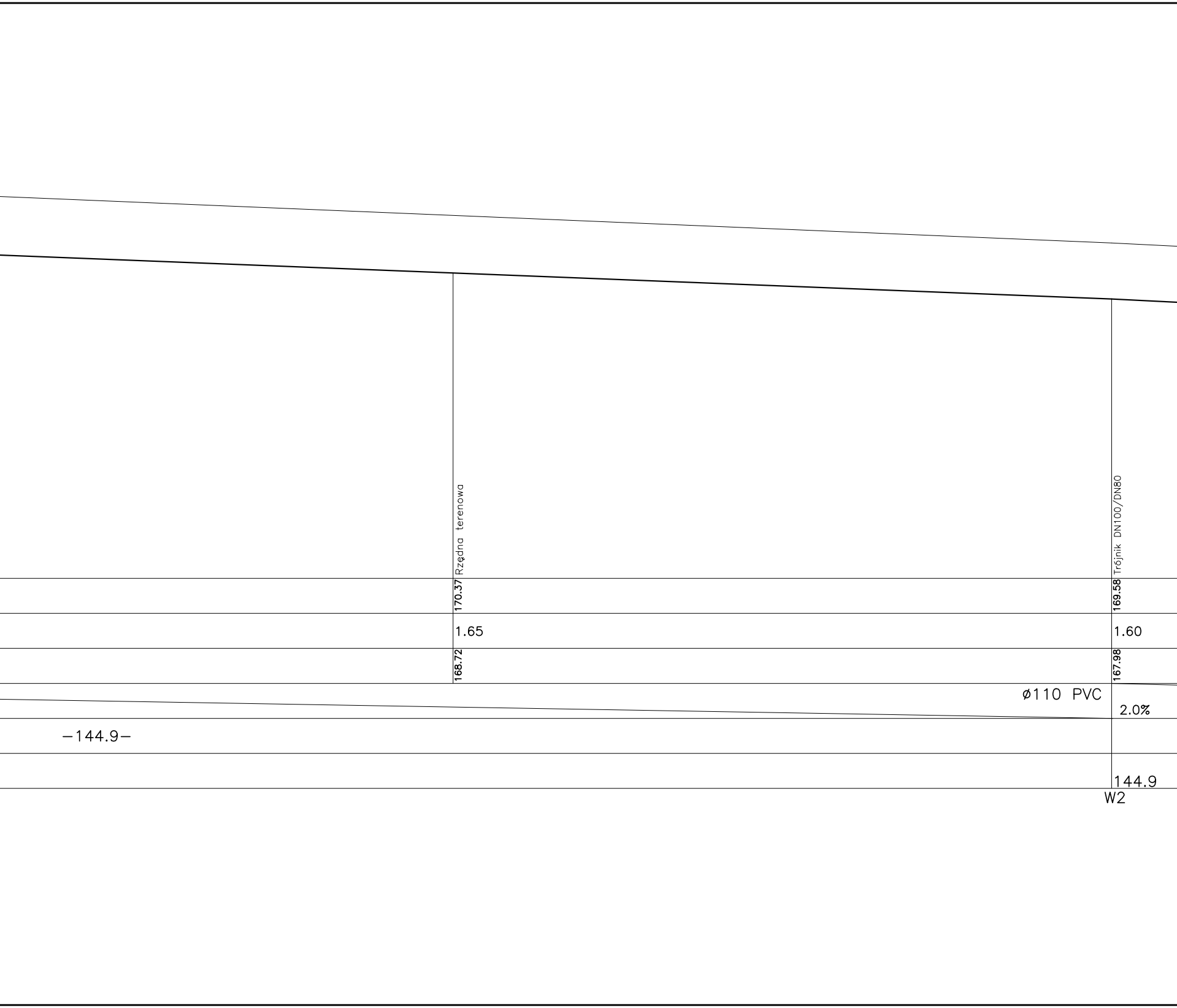
Rzędna terenowa
170.37
1.65
168.72
Trójnik DN100/DN80
169.58
1.60
167.98
ø110 PVC
2.0%
−144.9−
144.9
W2

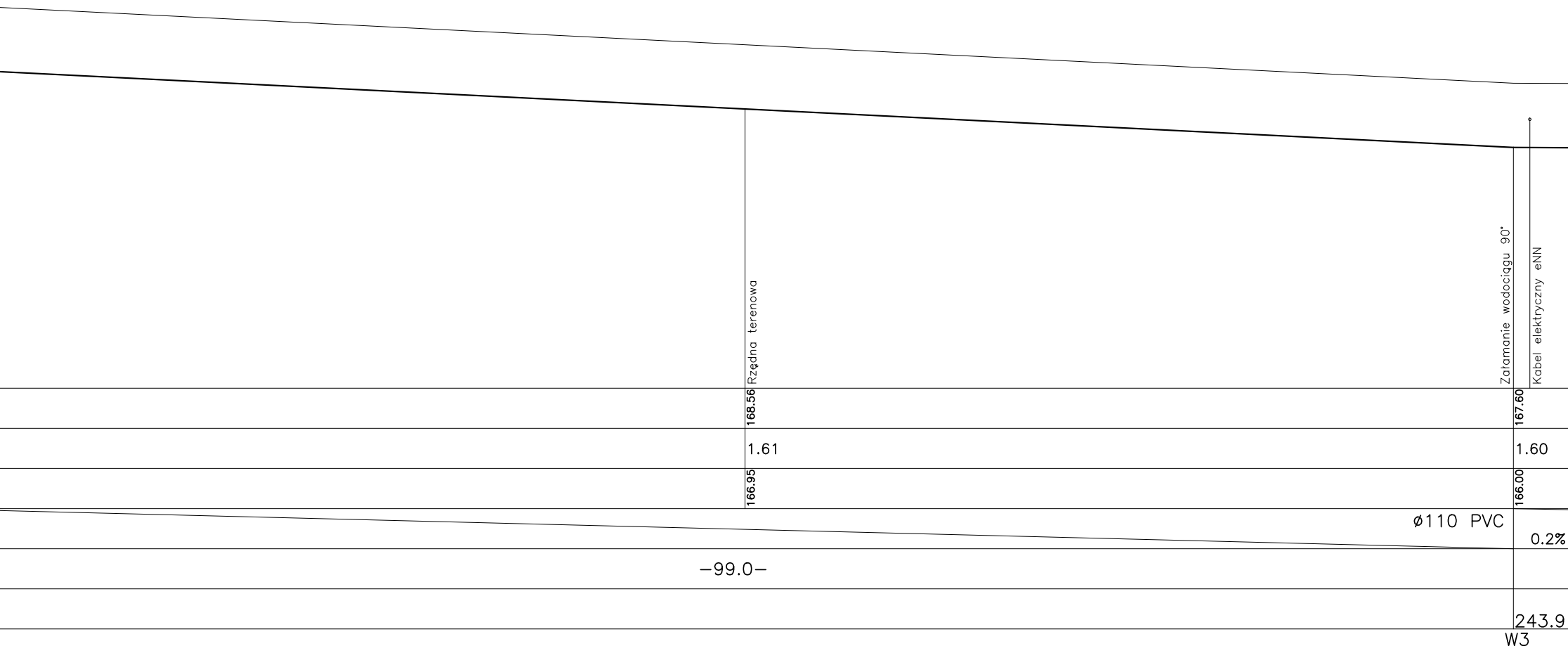
Rzędna terenowa
Załamanie wodociągu 90°
Kabel elektryczny eNN
168.56
167.60
1.61
1.60
166.95
166.00
ø110 PVC
0.2%
-99.0-
243.9
W3

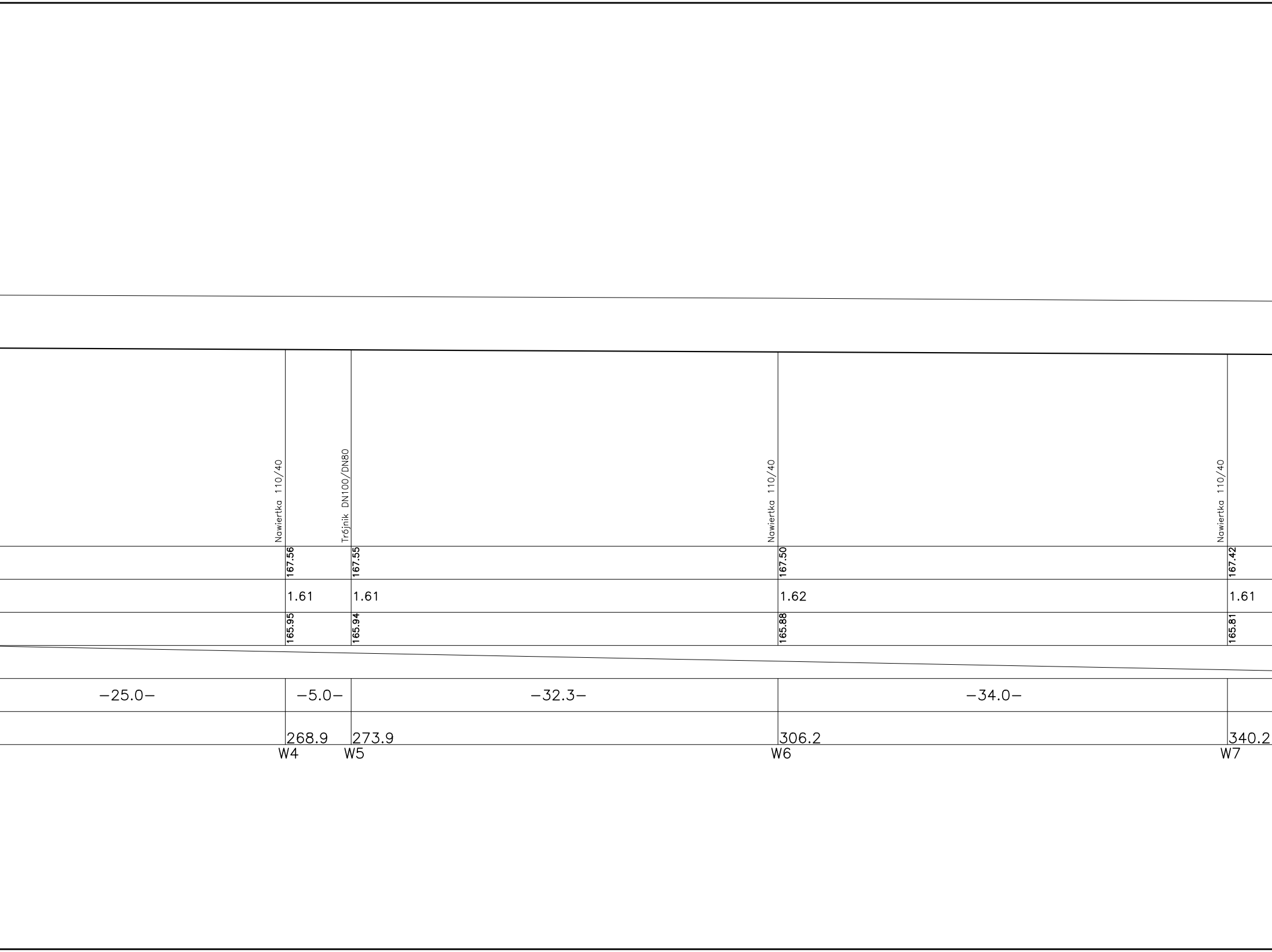

Nawiertka 110/40	Trójnik DN100/DN80	Nawiertka 110/40	Nawiertka 110/40
167.56	167.55	167.50	167.42
1.61	1.61	1.62	1.61
165.95	165.94	165.88	165.81
268.9	273.9	306.2	340.2
W4	W5	W6	W7

−25.0− −5.0− −32.3− −34.0−

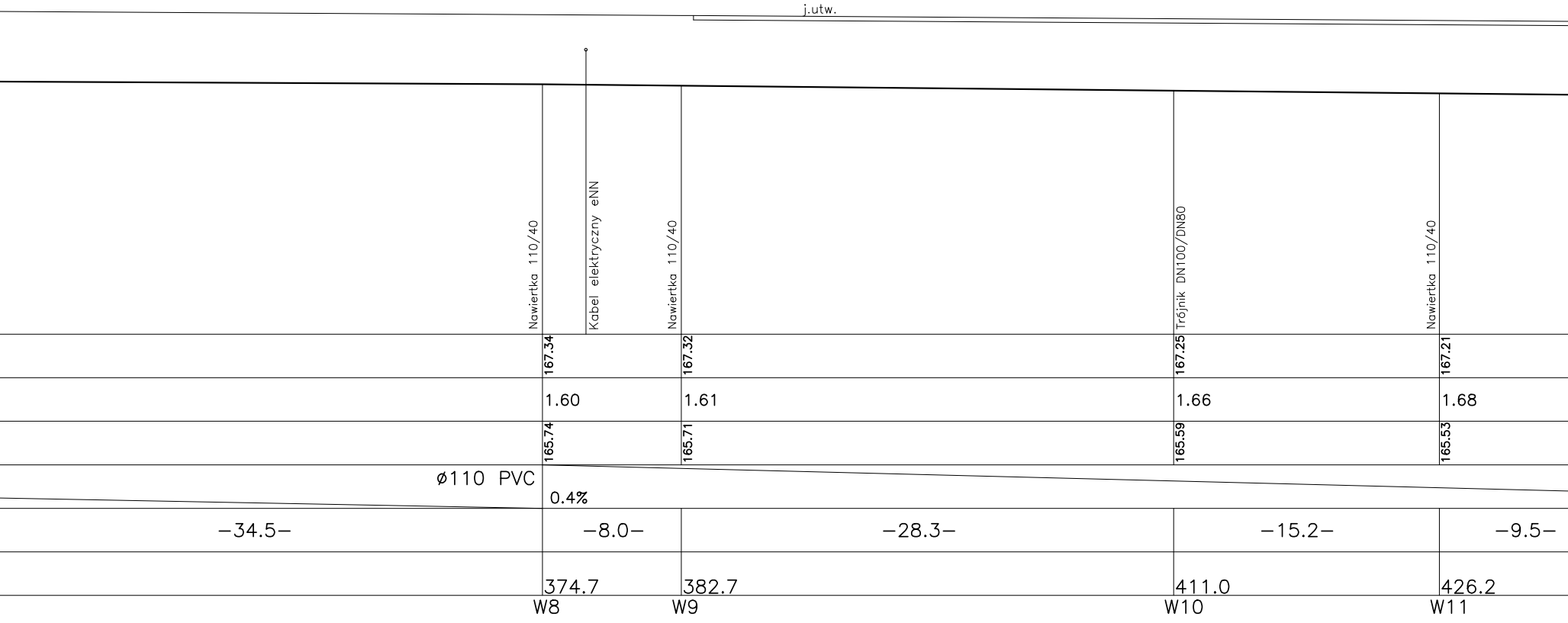
j.utw.
Nawiertka 110/40
Kabel elektryczny eNN
Nawiertka 110/40
Trójnik DN100/DN80
Nawiertka 110/40
167.34
167.32
167.25
167.21
1.60
1.61
1.66
1.68
165.74
165.71
165.59
165.53
ø110 PVC
0.4%
-34.5-
-8.0-
-28.3-
-15.2-
-9.5-
374.7
382.7
411.0
426.2
W8
W9
W10
W11

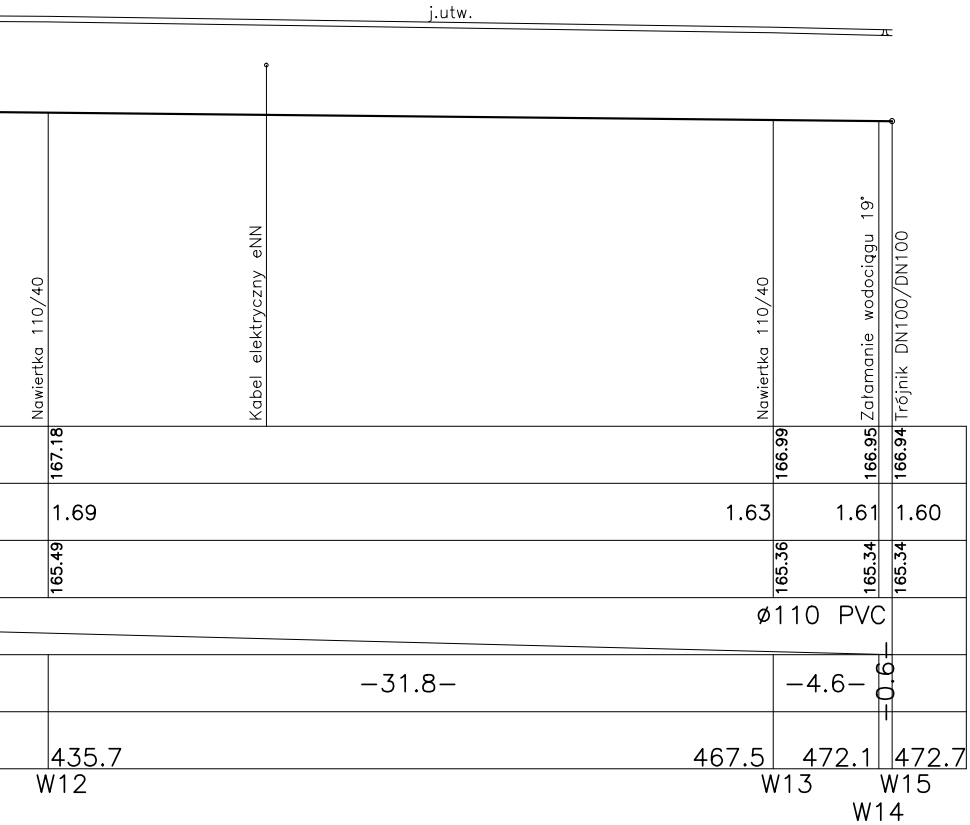
j.utw.
Nawiertka 110/40
Kabel elektryczny eNN
Nawiertka 110/40
Załamanie wodociągu 19°
Trójnik DN100/DN100
167.18
166.99
166.95
166.94
1.69
1.63
1.61
1.60
165.49
165.36
165.34
165.34
ø110 PVC
-31.8-
-4.6-
-0.6-
435.7
467.5
472.1
472.7
W12
W13
W15
W14

Obiekt: PROJEKT BUDOWLANY SIECI WODOCIĄGOWEJ Szadkowice Ogrodzim, gm. Szadek dz. nr 366, 367, 387/1, 388, 391/19, 391/1, 391/2, 391/3, 391/5, 391/7,391/9, 391/11, 391/12.	Faza: PB Skala: 1:250/1:100
Nazwa rysunku: PROFIL SIECI WODOCIĄGOWEJ NA DZ. 391/19	Branża: sanitarna Data: styczeń 2015r
Projektował: inż. Tomasz Rydzyński, upr. nr LOD/1488/PWOS/10 Sprawdził: mgr inż. Rafał Rydzyński, upr. nr 141/01/WŁ	Nr rysunku: 2